

**АДМИНИСТРАЦИЯ ГОРОДСКОГО ПОСЕЛЕНИЯ
«ШИЛКИНСКОЕ»**

ПОСТАНОВЛЕНИЕ

« 07 » февраля 2023 года

№ 43

**Об утверждении схем границ прилегающих территорий в
границах городского поселения «Шилкинское» муниципального
района «Шилкинский район»**

В соответствии с Градостроительным кодексом Российской Федерации, Законом Забайкальского края от 07.07.2022 № 2087-33К «Об отдельных вопросах, регулируемых правилами благоустройства территории муниципального образования Забайкальского края», решением Совета депутатов городского поселения «Шилкинское» от 19.07.2022 № 54 «Об утверждении Правил благоустройства территории городского поселения «Шилкинское» муниципального района «Шилкинский район» Забайкальского края», на основании п. 22 ч. 1 ст. 8 Устава городского поселения «Шилкинское» постановлением администрации городского поселения «Шилкинское» от 07.11.2022 г. № 424 « О подготовке проектов схем границ прилегающих территорий в границах городского поселения «Шилкинское» муниципального района «Шилкинский район» Забайкальского края», постановляет:

1. Утвердить схемы границ прилегающих территорий согласно приложению.
2. Контроль за исполнением настоящего постановления возложить на заместителя руководителя администрации городского поселения «Шилкинское» С.А. Кошман.
3. Настоящее постановление обнародовать (опубликовать) на стенде и на официальном сайте www.шилкинское.рф в информационно-телекоммуникационной сети «Интернет».

Глава городского
поселения «Шилкинское»



С.Н.Сиволап

Схема № 156

Схема границ прилегающей территории к земельному участку,

расположенному по адресу: г. Шилка, ул. Балябина, 64

1. Местоположение прилегающей территории (адресные ориентиры):

г. Шилка, ул. Балябина, 64

2. Кадастровый номер объекта (при наличии), по отношению к которому устанавливается прилегающая территория 75:24:240225:78

3. Площадь прилегающей территории 3275 кв.м.

4. Наличие объектов (в том числе благоустройства), расположенных на прилегающей территории
Цветники, урны, контейнерная площадка - при наличии.

Схема границ прилегающей территории подготовлена:

Начальником технического отдела администрации городского поселения «Шилкинское»

(должность уполномоченного лица, наименование органа или организации)

М.П. 07.02.2023
(дата выдачи)

Шуралёва
(подпись)

/ Т.А. Шуралёва /
(расшифровка подписи)

Инженер администрации городского поселения «Шилкинское»

(должность уполномоченного лица, наименование органа или организации)

07.02.2023
(дата выдачи)

Томских
(подпись)

/ И.Ю. Томских /
(расшифровка подписи)

Графическая часть
М 1:1000



-----	Граница земельного участка
-----	Граница прилегающей территории
.1	Поворотная точка границ прилегающей территории
=====	ГДК Шилка
75:24:240225:78	Кадастровый номер земельного участка(объекта недвижимости),по отношению к которому устанавливается прилегающая территория

Схема границ прилегающей территории к земельному участку, расположенному по адресу:
г. Шилка, ул. Балябина, 64

Схема № 157

Схема границ прилегающей территории к земельному участку,

расположенному по адресу: г. Шилка, ул. Балябина, 22

1. Местоположение прилегающей территории (адресные ориентиры):

г. Шилка, ул. Балябина, 22

2. Кадастровый номер объекта (при наличии), по отношению к которому устанавливается прилегающая территория 75:24:240223:4

3. Площадь прилегающей территории 522,92 кв.м.

4. Наличие объектов (в том числе благоустройства), расположенных на прилегающей территории

Цветники, урны, контейнерная площадка - при наличии.

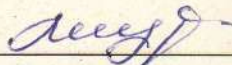
Схема границ прилегающей территории подготовлена:

Начальником технического отдела администрации городского поселения «Шилкинское»

(должность уполномоченного лица, наименование органа или организации)

07.02.2023

(дата выдачи)



(подпись)

/ Т.А. Шуралёва /

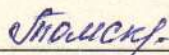
(расшифровка подписи)

Инженер администрации городского поселения «Шилкинское»

(должность уполномоченного лица, наименование органа или организации)

07.02.2023

(дата выдачи)

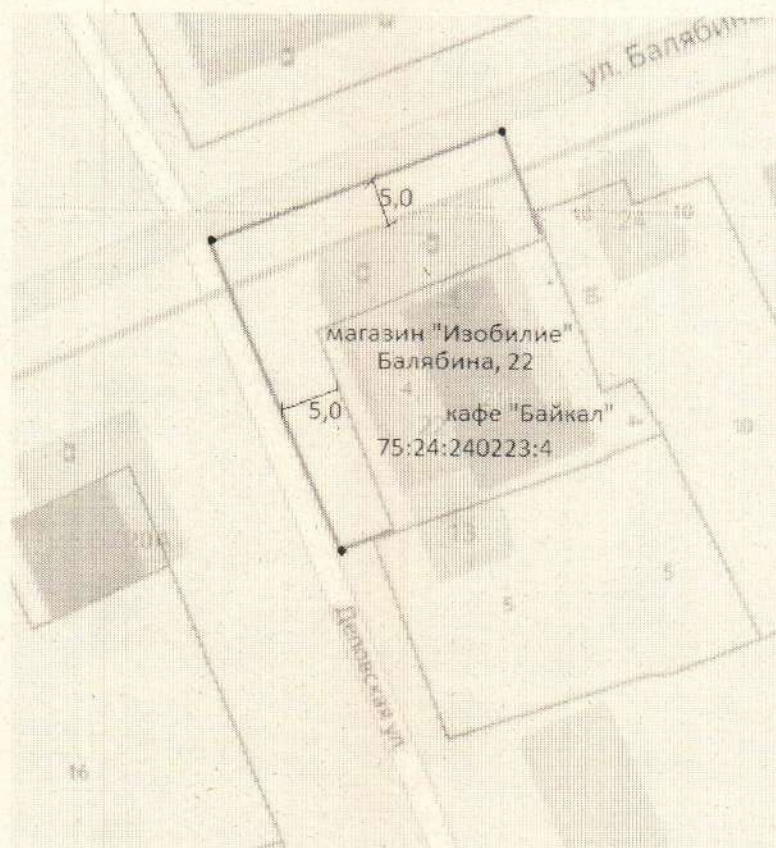


(подпись)

/ И.Ю. Томских /

(расшифровка подписи)

Графическая часть
М 1:1000




-----	Граница земельного участка
-----	Граница прилегающей территории
.1	Поворотная точка границ прилегающей территории
	Кафе «Байкал» магазин «Изобилие»
75:24:240223:4	Кадастровый номер земельного участка (объекта недвижимости), по отношению к которому устанавливается прилегающая территория

Схема границ прилегающей территории к земельному участку, расположенному по адресу:
г. Шилка, ул. Балябина, 22

Схема № 158

Схема границ прилегающей территории к земельному участку,

расположенному по адресу: г. Шилка, ул. Балябина, 20 «А»

1. Местоположение прилегающей территории (адресные ориентиры):

г. Шилка, ул. Балябина, 20 «А»

2. Кадастровый номер объекта (при наличии), по отношению к которому устанавливается прилегающая территория 75:24:240221:16, 75:24:240221:17

3. Площадь прилегающей территории 1072 кв.м., 150 кв.м.

4. Наличие объектов (в том числе благоустройства), расположенных на прилегающей территории

Цветники, урны, контейнерная площадка - при наличии.

Схема границ прилегающей территории подготовлена:

Начальником технического отдела администрации городского
поселения «Шилкинское»

(должность уполномоченного лица, наименование органа или организации)

М.П. 07.02.2023
(дата выдачи)

Шуралёва
(подпись)

/ Т.А. Шуралёва /
(расшифровка подписи)

Инженер администрации городского поселения «Шилкинское»

(должность уполномоченного лица, наименование органа или организации)

07.02.2023
(дата выдачи)

Томских
(подпись)

/ И.Ю. Томских /
(расшифровка подписи)

Схема № 159

Схема границ прилегающей территории к земельному участку, _____

расположенному по адресу: г. Шилка, ул. Балябина, 18 «А» _____

1. Местоположение прилегающей территории (адресные ориентиры):

г. Шилка, ул. Балябина, 18 «А» _____

2. Кадастровый номер объекта (при наличии), по отношению к которому устанавливается прилегающая территория 75:24:240221:63, 75:24:240221:62 _____

3. Площадь прилегающей территории 120 кв.м., 74 кв.м. _____

4. Наличие объектов (в том числе благоустройства), расположенных на прилегающей территории

Цветники, урны, контейнерная площадка - при наличии. _____

Схема границ прилегающей территории подготовлена:

Начальником технического отдела администрации городского поселения «Шилкинское» _____

(должность уполномоченного лица, наименование органа или организации)

М.П. 07.02.2023
(дата выдачи)

Шуралёва
(подпись)

/ Т.А. Шуралёва /
(расшифровка подписи)

Инженер администрации городского поселения «Шилкинское» _____

(должность уполномоченного лица, наименование органа или организации)

07.02.2023
(дата выдачи)

Томских
(подпись)

/ И.Ю. Томских /
(расшифровка подписи)

Графическая часть
М 1:1000



-----	Граница земельного участка
-----	Граница прилегающей территории
.1	Поворотная точка границ прилегающей территории
=====	СТО
75:24:240221:63 75:24:240221:64	Кадастровый номер земельного участка(объекта недвижимости), по отношению к которому устанавливается прилегающая территория

Схема границ прилегающей территории к земельному участку, расположенному по адресу:
г. Шилка, ул. Балябина, 18 а

Схема № 160

Схема границ прилегающей территории к земельному участку,

расположенному по адресу: г. Шилка, ул. Балябина, 18

1. Местоположение прилегающей территории (адресные ориентиры):

г. Шилка, ул. Балябина, 18

2. Кадастровый номер объекта (при наличии), по отношению к которому устанавливается прилегающая территория 75:24:240221:2

3. Площадь прилегающей территории 508 кв.м.

4. Наличие объектов (в том числе благоустройства), расположенных на прилегающей территории
Цветники, урны, контейнерная площадка - при наличии.

Схема границ прилегающей территории подготовлена:

Начальником технического отдела администрации городского
поселения «Шилкинское»

(должность уполномоченного лица, наименование органа или организации)

М.П. 07.02.2023
(дата выдачи)

Шуралева
(подпись)

/ Т.А. Шуралёва /
(расшифровка подписи)

Инженер администрации городского поселения «Шилкинское»

(должность уполномоченного лица, наименование органа или организации)

07.02.2023
(дата выдачи)

Томских
(подпись)

/ И.Ю. Томских /
(расшифровка подписи)

Графическая часть
М 1:1000




-----	Граница земельного участка
-----	Граница прилегающей территории
.1	Поворотная точка границ прилегающей территории
	Здание РЖД
75:24:240221:2	Кадастровый номер земельного участка(объекта недвижимости),по отношению к которому устанавливается прилегающая территория

Схема границ прилегающей территории к земельному участку, расположенному по адресу:
г. Шилка, ул. Балябина, 18

Схема № 161

Схема границ прилегающей территории к земельному участку,

расположенному по адресу: г. Шилка, ул. Балябина, 85

1. Местоположение прилегающей территории (адресные ориентиры):

г. Шилка, ул. Балябина, 85

2. Кадастровый номер объекта (при наличии), по отношению к которому устанавливается прилегающая территория 75:24:240214:583

3. Площадь прилегающей территории 1261 кв.м.

4. Наличие объектов (в том числе благоустройства), расположенных на прилегающей территории
Цветники, урны, контейнерная площадка - при наличии.

Схема границ прилегающей территории подготовлена:

Начальником технического отдела администрации городского поселения «Шилкинское»

(должность уполномоченного лица, наименование органа или организации)

М.П. 07.02.2023
(дата выдачи)

Шуралёва
(подпись)

/ Т.А. Шуралёва /
(расшифровка подписи)

Инженер администрации городского поселения «Шилкинское»

(должность уполномоченного лица, наименование органа или организации)

07.02.2023
(дата выдачи)

Томских
(подпись)

/ И.Ю. Томских /
(расшифровка подписи)

Графическая часть
М 1:1000



-----	Граница земельного участка
-----	Граница прилегающей территории
.1	Поворотная точка границ прилегающей территории
▨	Магазин метр
75:24:240214:583	Кадастровый номер земельного участка(объекта недвижимости), по отношению к которому устанавливается прилегающая территория

Схема границ прилегающей территории к земельному участку, расположенному по адресу:
г. Шилка, ул. Балябина, 85

Схема № 162

Схема границ прилегающей территории к земельному участку,

расположенному по адресу: г. Шилка, ул. Балябина, 81

1. Местоположение прилегающей территории (адресные ориентиры):

г. Шилка, ул. Балябина, 81

2. Кадастровый номер объекта (при наличии), по отношению к которому устанавливается прилегающая территория 75:24:240214:79, 75:24:240214:37, 75:24:240214:35

3. Площадь прилегающей территории 256 кв.м., 52 кв.м., 156 кв.м.

4. Наличие объектов (в том числе благоустройства), расположенных на прилегающей территории
Цветники, урны, контейнерная площадка - при наличии.

Схема границ прилегающей территории подготовлена:

Начальником технического отдела администрации городского поселения «Шилкинское»

(должность уполномоченного лица, наименование органа или организации)

М.П. 01.02.2023
(дата выдачи)

[подпись]
(подпись)

/ Т.А. Шуралёва /
(расшифровка подписи)

Инженер администрации городского поселения «Шилкинское»

(должность уполномоченного лица, наименование органа или организации)

01.02.2023
(дата выдачи)

[подпись]
(подпись)

/ И.Ю. Томских /
(расшифровка подписи)

Графическая часть
М 1:1000



-----	Граница земельного участка
-----	Граница прилегающей территории
.1	Поворотная точка границ прилегающей территории
▨	Магазин «Тандэм», «Башмачек»
75:24:240214:79 75:24:240214:37 75:24:240214:35	Кадастровый номер земельного участка(объекта недвижимости), по отношению к которому устанавливается прилегающая территория

Схема границ прилегающей территории к земельному участку, расположенному по адресу:
г. Шилка, ул. Балыбина, 81

Схема № 163

Схема границ прилегающей территории к земельному участку,

расположенному по адресу: г. Шилка, ул. Русская, 7

1. Местоположение прилегающей территории (адресные ориентиры):

г. Шилка, ул. Русская, 7

2. Кадастровый номер объекта (при наличии), по отношению к которому устанавливается прилегающая территория 75:24:240214:81, 75:24:240214:30, 75:24:240214:80

3. Площадь прилегающей территории 338 кв.м., 151 кв.м., 218 кв.м.

4. Наличие объектов (в том числе благоустройства), расположенных на прилегающей территории
Цветники, урны, контейнерная площадка - при наличии.

Схема границ прилегающей территории подготовлена:

Начальником технического отдела администрации городского поселения «Шилкинское»

(должность уполномоченного лица, наименование органа или организации)

М.П. 07.02.2023
(дата выдачи)

Шуралева
(подпись)

/ Т.А. Шуралёва /
(расшифровка подписи)

Инженер администрации городского поселения «Шилкинское»

(должность уполномоченного лица, наименование органа или организации)

07.02.2023
(дата выдачи)

Томских
(подпись)

/ И.Ю. Томских /
(расшифровка подписи)

Схема № 164

Схема границ прилегающей территории к земельному участку,

расположенному по адресу: г. Шилка, ул. Балябина, 71 «А»

1. Местоположение прилегающей территории (адресные ориентиры):

г. Шилка, ул. Балябина, 71 «А»

2. Кадастровый номер объекта (при наличии), по отношению к которому устанавливается прилегающая территория 75:24:240214:110, 75:24:240214:109

3. Площадь прилегающей территории 206 кв.м., 207 кв.м.

4. Наличие объектов (в том числе благоустройства), расположенных на прилегающей территории
Цветники, урны, контейнерная площадка - при наличии.

Схема границ прилегающей территории подготовлена:

Начальником технического отдела администрации городского поселения «Шилкинское»

(должность уполномоченного лица, наименование органа или организации)

М.П. 07.02.2023
(дата выдачи)

Шуралёва
(подпись)

/ Т.А. Шуралёва /
(расшифровка подписи)

Инженер администрации городского поселения «Шилкинское»

(должность уполномоченного лица, наименование органа или организации)

07.02.2023
(дата выдачи)

Томских
(подпись)

/ И.Ю. Томских /
(расшифровка подписи)

Схема № 165

Схема границ прилегающей территории к земельному участку,

расположенному по адресу: г. Шилка, ул. Балябина, 69 «А»

1. Местоположение прилегающей территории (адресные ориентиры):

г. Шилка, ул. Балябина, 69 «А»

2. Кадастровый номер объекта (при наличии), по отношению к которому устанавливается прилегающая территория 75:24:240215:843

3. Площадь прилегающей территории 88,60 кв.м.

4. Наличие объектов (в том числе благоустройства), расположенных на прилегающей территории
Цветники, урны, контейнерная площадка - при наличии.

Схема границ прилегающей территории подготовлена:

Начальником технического отдела администрации городского поселения «Шилкинское»

(должность уполномоченного лица, наименование органа или организации)

М.П. 07.02.2023

(дата выдачи)

асмур

(подпись)

/ Т.А. Шуралёва /

(расшифровка подписи)

Инженер администрации городского поселения «Шилкинское»

(должность уполномоченного лица, наименование органа или организации)

07.02.2023

(дата выдачи)

Томских

(подпись)

/ И.Ю. Томских /

(расшифровка подписи)

Схема № 166

Схема границ прилегающей территории к земельному участку,

расположенному по адресу: г. Шилка, ул. Балябина, 69

1. Местоположение прилегающей территории (адресные ориентиры):

г. Шилка, ул. Балябина, 69

2. Кадастровый номер объекта (при наличии), по отношению к которому устанавливается прилегающая территория 75:24:000000:1113

3. Площадь прилегающей территории 69 кв.м.

4. Наличие объектов (в том числе благоустройства), расположенных на прилегающей территории
Цветники, урны, контейнерная площадка - при наличии.

Схема границ прилегающей территории подготовлена:

Начальником технического отдела администрации городского поселения «Шилкинское»

(должность уполномоченного лица, наименование органа или организации)

М.П. 07.02.2023
(дата выдачи)

Т.А. Шуралёва
(подпись)

/ Т.А. Шуралёва /
(расшифровка подписи)

Инженер администрации городского поселения «Шилкинское»

(должность уполномоченного лица, наименование органа или организации)

07.02.2023
(дата выдачи)

И.Ю. Томских
(подпись)

/ И.Ю. Томских /
(расшифровка подписи)

